IMPLEMENTACE 5G/FRMCS - 2. ETAPA

SITUAČNÍ VÝKRES - BTS MORAVIČANY DOUBRAVA
MĚŘÍTKO 1:1 000

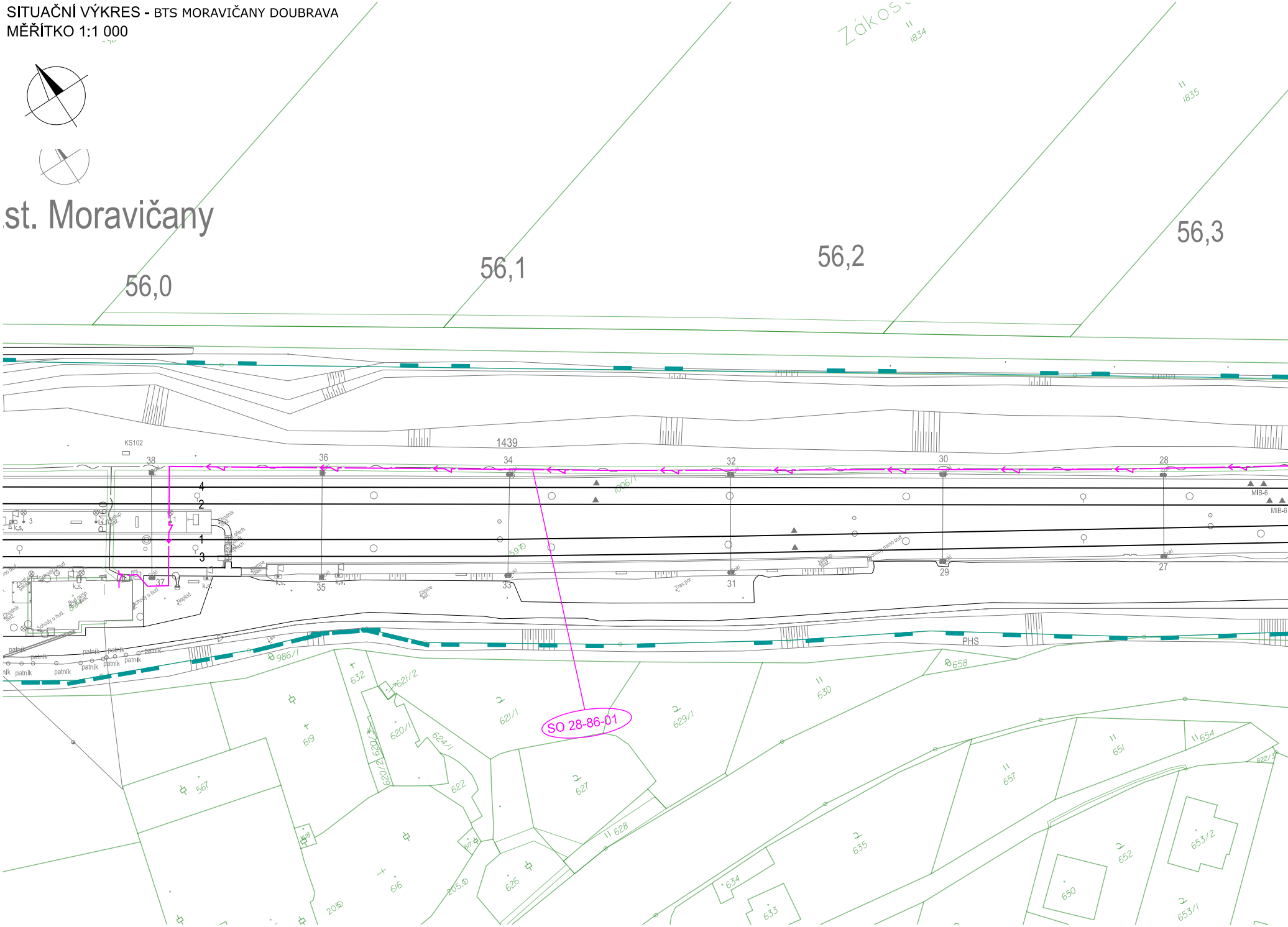
st. Moravičany
56,0
56,1
56,2
56,3
Zákos
1834
1835
KS102
1439
38
36
34
32
30
28
4
2
1
3
37
35
33
31
29
27
MIB-6
1006/1
986/1
PHS
658
630
629/1
621/1
621/2
632
619
620/1
624/1
622
627
628
567
616
626
634
633
635
657
651
654
652
653/2
653/1
650
205
patník
SO 28-86-01

← PRAHA

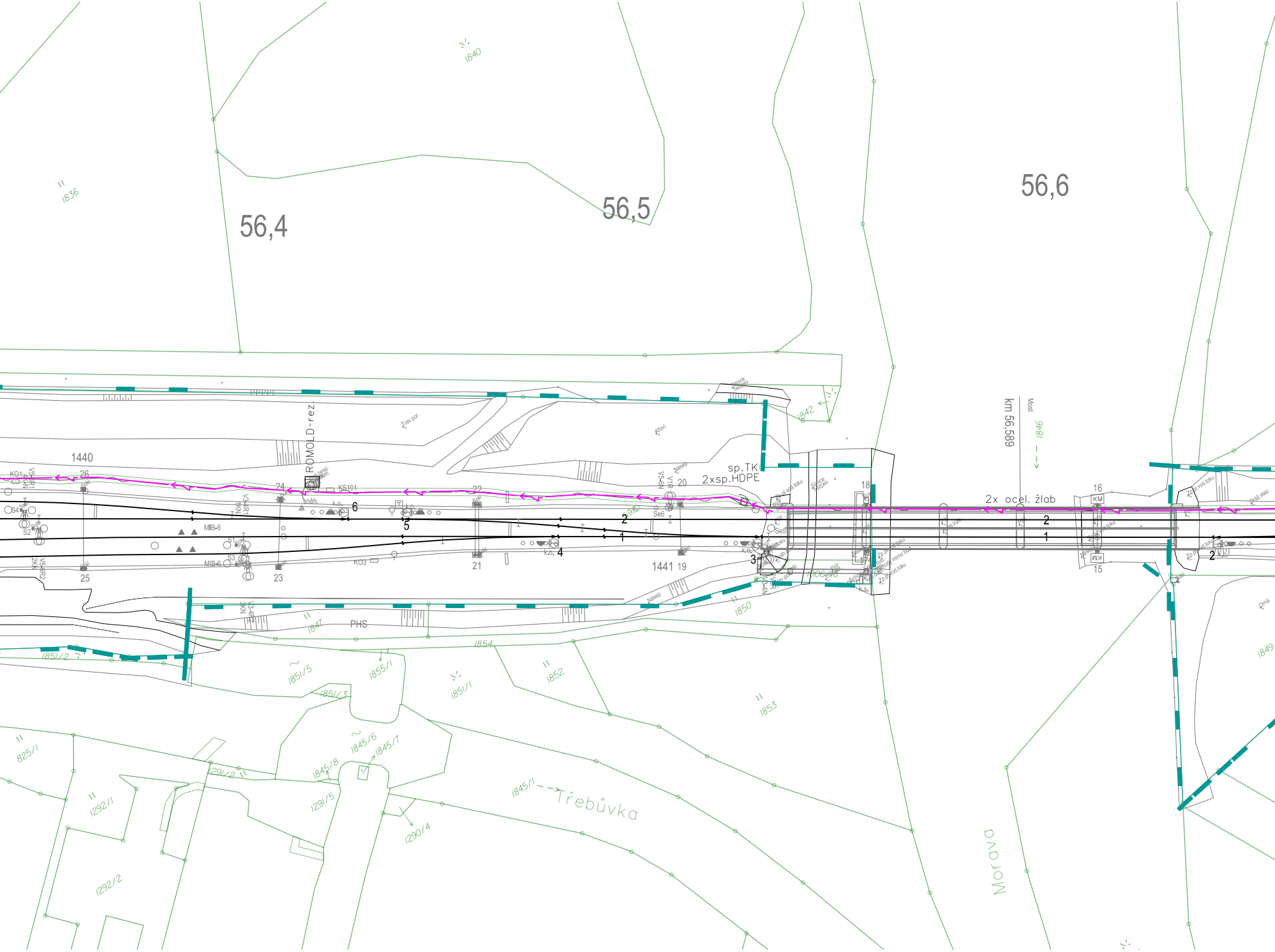
1840
1836
56,4
56,5
56,6
1842
km 56,589
Most
1846
ROMOLD-rez.
Trav.por.
Křoví
Násep
sp.TK
2xsp.HDPE
1440
KO1
V5-6R1
4KN
26
24
KS101
22
20
V1R
V5-6N
18
16
2x ocel. žlab
KM
sněh.
k.o.
6
5
2
1
4
3
S4
S2
S1
S3
MIB-6
V3-4R1
1KN
KO3
Se6
Se5
2KN
V5-6R2
25
23
21
1441
19
15
17
k.s.
V3-4R2
3KN
V3-4N
PHS
1847
1850
1851/2
1851/5
1855/1
1851/3
1854
1851/1
1852
1853
1849
825/1
1292/1
1291/2
1845/8
1845/6
1845/7
1291/5
1290/4
1845/1
Třebůvka
1292/2
Morava
Orná

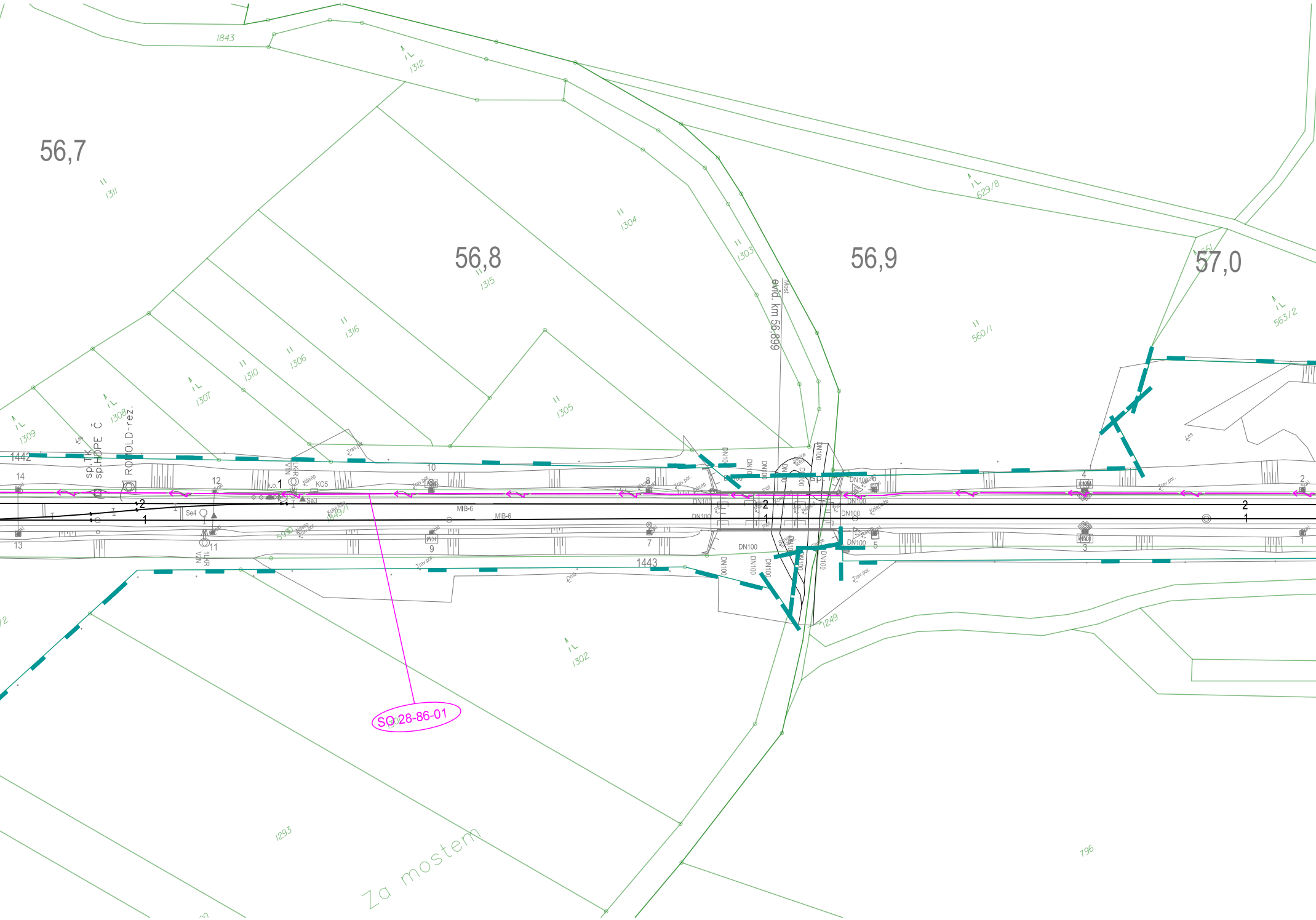
56,7
56,8
56,9
57,0
evid. km 56,899
Most
SO 28-86-01
Za mostem
1843
1312
1311
1304
1303
629/8
1315
1316
1306
1310
1307
1308
1309
1305
560/1
563/2
1302
1293
796
1249
1442
1443
1497/1
MIB-6
DN100
RO OLD-rez.
sp.TK
sp.HDPE Č
Se4
Se3
KO5
1LKR
VZN
Trav.por.
Násep
Les
1
2
3
4
5
6
7
8
9
10
11
12
13
14

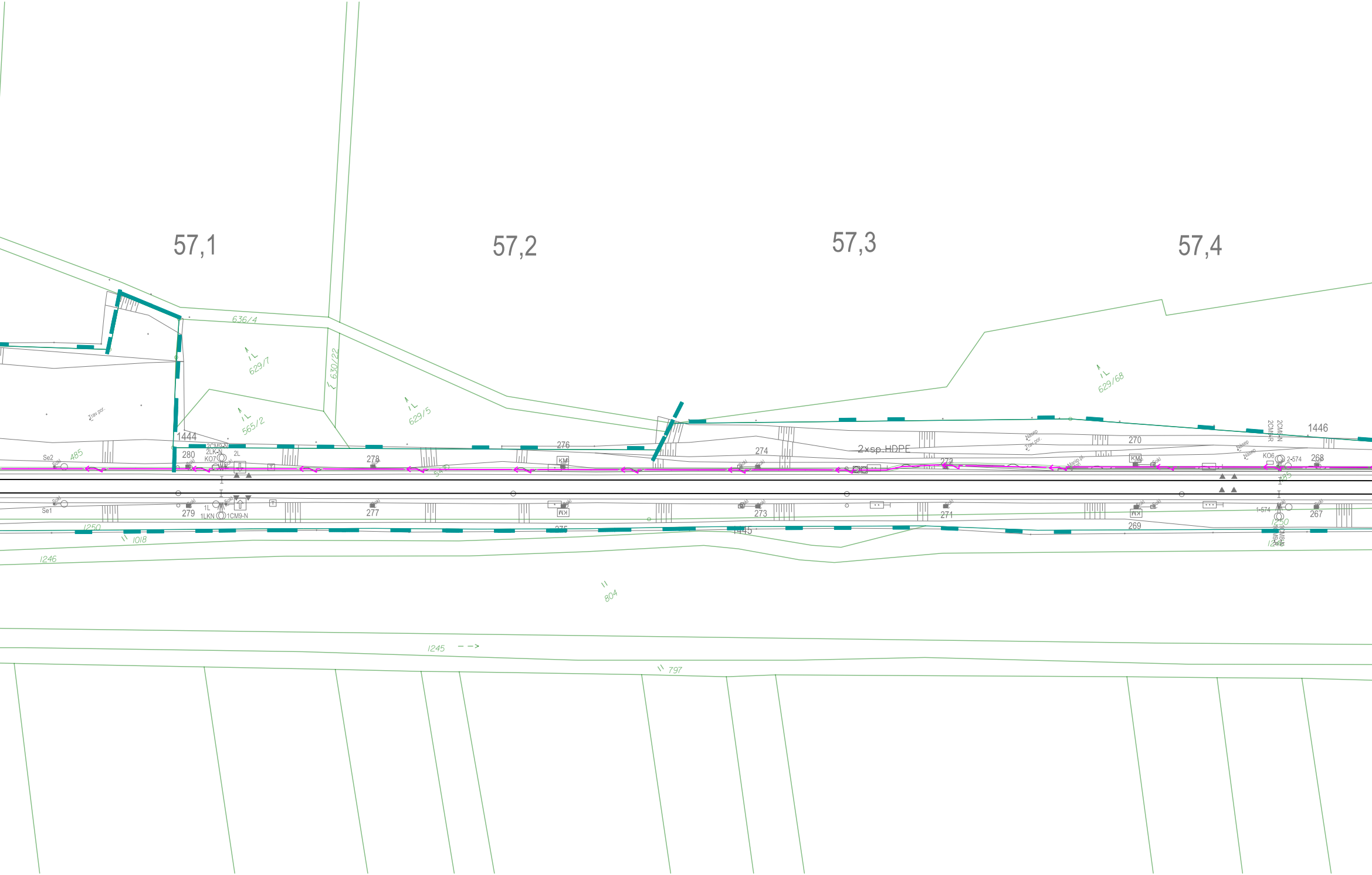
57,1
57,2
57,3
57,4
636/4
630/22
629/7
565/2
629/5
629/68
1444
1446
1445
2xsp.HDPE
Trav.por.
Násep
Manip.pl.
Se2
Se1
485
280
279
278
277
276
275
274
273
272
271
270
269
268
267
2CM9-N
2LK-N
KO7
2L
1L
1LKN
1CM9-N
KM
KO6
2-574
1-574
2CM8-N
2CM9-R
1CM8-N
Sokl
1250
1018
1246
804
1245
797

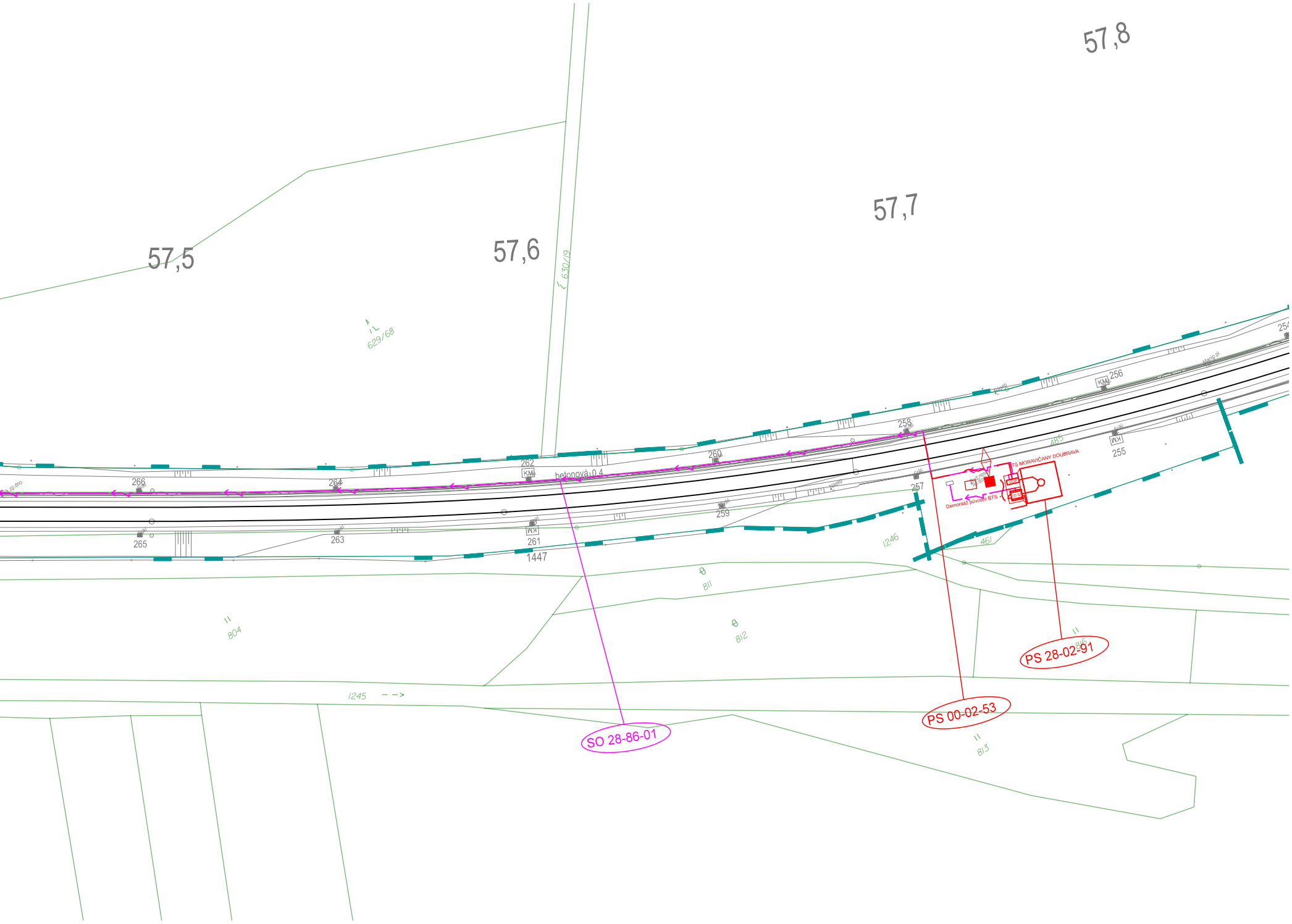
57,8
57,7
57,6
57,5
630/19
629/68
262
KM
betonová 0,4
260
258
256
254
266
264
265
263
261
1447
259
257
255
485
461
1246
811
812
804
1245
813
BTS MORAVIČANY DOUBRAVA
Demontáž původní BTS
VDP
TD SZ
SO 28-86-01
PS 00-02-53
PS 28-02-91

OSTRAVA ➡

VYSVĚTLIVKY PRO MAPY JŽM A KASTRÁLNÍ MAPU

Sytě červeně budováno v rámci části D.1.2 (případně demontáže), sytě fialově v rámci D.1.3 a D.2.3.6 této stavby, modře budováno v D.2.1 a červeně budováno v rámci D.2.2.1

Nový anténní stožár
Technologický domek/skříň SŽ
Prostor pro technologické skříně veřejných operátorů 5G
Trasa nové sdělovací kabelizace (optický kabel, HDPE, metalický kabel)
Trasa nové silové přípojky NN
Nový silový rozvaděč/kabelová skříň
Nová kabelová komora
Uzemnění
Hranice pozemků katastru nemovitostí
Hranice drážního pozemku
Pozemky k převodu na SŽ v rámci ÚMVŽST (oranžová)
Pozemky Českých drah a.s. po ÚMVŽST (zelená)

Stávající inženýrské sítě :

Sítě NN podzemní/nadzemní
Sítě VN podzemní/nadzemní
Sítě VVN podzemní/nadzemní
Plynovod NTL
Plynovod STL
Plynovod VTL
Sítě sdělovací podzemní/nadzemní

Teplovod podzemní/nadzemní
Sítě zabezpečovacího zařízení dráhy
Kanalizace
Vodovod
Rádio-reléové spoje

Vyznačení inženýrských sítí je pouze orientační. Před započetím stavby a provádění výkopů kabelových rýh a ostatních zemních prací (výkopů pro základy, kabelové trasy, jam pro uložení kabelových komor a jam pro provedení protlaků a pod) je nutné provést jednotlivými správci těchto sítí jejich přesné vytýčení a tím zabránit jejich případnému poškození.

Při definitivním situování kabelové trasy je nutno vždy zohlednit stávající podzemní řády.

V místě křižovatky se stávajícím podzemním zařízením se TK, MK i HDPE trubky uloží do chráničky (žlab, PE korug. trubka a pod.) minimální délky 3m.

Veškeré kóty na výkresech situací jsou pouze orientační!

SEZNAM OBJEKTŮ STAVBY

Viz. příloha 2.001

Jiná ověření:

Paré:

Orientační schéma:

Razítko oprávněné osoby:

Podpis: Datum:

Revize:	Datum:	Popis:	Kontroloval:
000	6.12.2024	Čistopis dokumentace	Ing. Oldřich Hora

Stavebník/Investor: **Správa železnic, státní organizace**
Adresa: Dlážděná 1003/7, 110 00 Praha 1
Zástupce investora: Stavební správa západ
Adresa: Ke Štvanici 656/3, 186 00 Praha 8 - Karlín

Zhotovitel díla: **SUDOP PRAHA a.s.**
Adresa: Olšanská 2643/1a, 130 00 Praha 3
Kontakt: T: +420 605 229 020
E: praha@sudop.cz

Zhotovitel části/objektu: **SUDOP PRAHA a.s.**
Adresa: Olšanská 2643/1a, 130 00 Praha 3
Kontakt: T: +420 605 229 020
E: praha@sudop.cz

Hlavní projektant (HIP): Ing. Martin Štrof
Specialista: Ing. Ondřej Krupička

Název stavby/akce: **Implementace 5G/FRMCS na železničním koridoru Praha - Č. Třebová - Brno/Ostrava, 2. etapa - výstavba BTS pro 5G**
Označení investora: S632000565
Zakázka: **23-119.208**
Název části: Situační výkresy
Označení části: **C.3**
Název objektu/dílčí části: **Koordinační situační výkres**
Označení objektu/komplexu: **-**
Název přílohy: Koordinační situační výkresy
Název dílčí části přílohy: BTS Moravičany Doubrava
Číslo přílohy (typ/pořadí): **2. 113**
Odpovědný projektant: Ing. Ondřej Krupička
Zpracovatel přílohy: Ing. Ondřej Krupička
Měřítko: 1:1 000
Formáty: 11 x A4
Stupeň dokumentace: **DUSL**
Kraj: viz textová část
Katastrální území: viz textová část
TUDU: Viz textová část
Smluvní datum zpracování: **06.12.2024**

Označení investora::	Stupeň dokumentace:	Část:	Objekt:	Podobjekt:	Příloha:	Revize:
S 6 3 2 0 0 0 5 6 5	_ D U S L	_ C 3 X X X	_ X X X X X X X X	_ X X	_ 2 _ 1 1 3	_ 0 0 0

-